

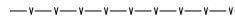
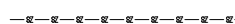

HELYSZÍNRAJZ

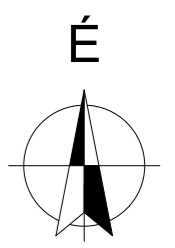
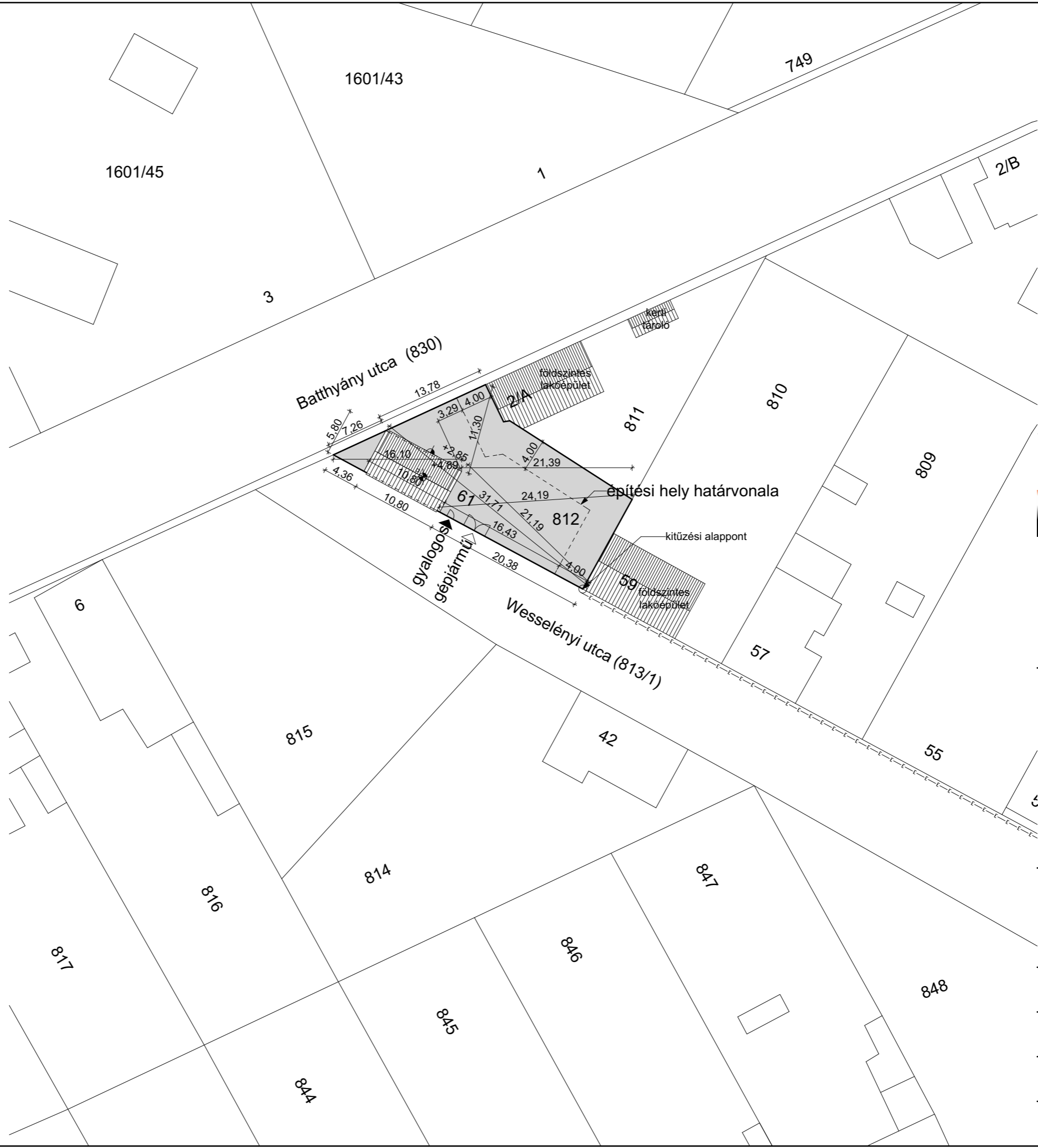
ELŐÍRÁSOK	Lf2
TELEK MAX BEÉPÍTÉSI %	30%
BEÉPÍTÉS JELLEGE	O
ÉPÍTMÉNYMAGASSÁG MAX	4,5 m
OLDALKERT MIN	6,00 m
HÁTSÓKERT MIN	4,00 m
ZÖLD TERÜLET	50%

KÖRNYEZETBE ILLESZKEDÉS	megfelelő
TELEK TERÜLETE	425 m ²
BEÉPÍTETT ALAPTERÜLET	62,64 m ²
TELEK TERVEZETT BEÉPÍTÉSI %	14,74%
BURKOLT TERÜLET	0,00 m
ÉPÍTMÉNYMAGASSÁG	3,39 m

ZÖLDFELÜLETI MUTATÓ

TERVEZETT ZÖLDFELÜLET	85,26 %
ZÖLDFELÜLET TERÜLETE	362,36 m ²
TERVEZETT BEÉPÍTETT TERÜLET	62,64 m ²

	víz ellátás
	szennyvíz vezeték
	áram ellátás



Megjegyzés
A kivitelezés közben minden munkarész megkezdése előtt helyszíni méretvétel szükséges! A kivitelezés során a szakági tervek, tartószerkezeti tervek és az építész tervek együtt kezelendők!



Nyomtatva: 2019. 04. 24. 15:02



Generál tervező
RexTerra Építőipari Fővállalkozó és Környezetvédelmi Szolgáltató Kft.
6400 Kiskunhalas, Vörösmarty u. 5.
☎ 30/ 961-3087
☎ 77/ 999-652
✉ Info@RexTerra.hu

Felelős tervező
Mócza Levente okl. építészmérnök
É 03-0423
RexTerra Kft.
6400 Kiskunhalas, Vörösmarty u. 5.
☎ 30/ 791-4556
✉ mocza.levente@rexterra.hu

Építés helye és címe
Medgyesegyháza 5666
Wesselényi utca 61.

Építető, megrendelő neve és címe
Medgyesegyháza Városi Önkormányzat
Kossuth tér 1. Medgyesegyháza 5666

Tervfajta
Egyszerű bejelentési terv

Tervlap
Kitűzési Helyszínrajz

Rajzszám
É-06

Lépték **Dátum**
1:500 2019. 04. 24.